



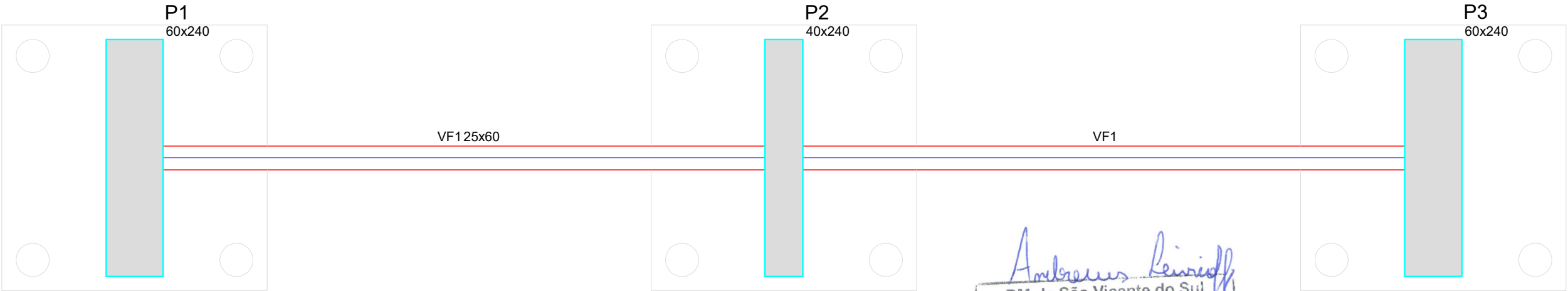


Vigas			
Nome	Seção (cm)	Elevação (cm)	Nível (cm)
VF1	25x60	0	0

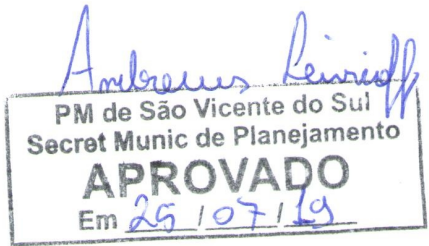
Pilares			
Nome	Seção (cm)	Elevação (cm)	Nível (cm)
P1	60 x 240	0	0
P2	40 x 240	0	0
P3	60 x 240	0	0

Características dos materiais		
Elemento	fck (kgf/cm²)	Ecs (kgf/cm²)
Vigas	300	260716
Pilares	300	260716
Blocos	250	238000

Legenda dos Pilares	
	Pilar que morre
	Pilar que passa
	Pilar que nasce
	Pilar com mudança de seção



Forma do pavimento Fundações
escala 1:50



Prefeitura Municipal
São Vicente do Sul
2017 - 2020
Município desenvolvido, cidadão valorizado

PROJETO:		PÓRTICO TURÍSTICO SÃO VICENTE DO SUL	
LOCAL:		RUA GAL JOÃO ANTONIO	
PLANTA:	ESTRUTURAL - FUNDAÇÃO	DATA:	18/07/19
PRANCHA:	PLANTA DE FORMAS FUNDAÇÃO	ESCALA:	INDICADA
RESPONSÁVEL TÉCNICO:		ÁREA:	243.43m²
Andrews Leivicoff		Andrews Leivicoff CREA/RS 206829	